

#terremotocentroitalia



TerremotoCentroItalia.info

Matteo Fortini - Bologna, 2019-10-09

Da dove viene?

#pioveGovernoLadro e #emergenzehack a #SCE14
bravissimo @ghirardinicola #scalaCheNonFaUnaPiega

Traduci il Tweet



 Ghirardi Nicola

11:37 AM · 23 ott 2014 · [Twitter for Android](#)

Da dove viene?

 Simone Gimona
@SimoneGimona

Brutto crollo dovuto al #terr
. @Rainews24



5:26 AM · 20 mag 2012 · Twitter for iPhone

 Simona Modesto
@simonamodesto

RT @mazonthemaz: la chiesa di Mirabello, crolla parte della
facciata. #terremoto #ferrara



6:03 AM · 20 mag 2012 · Twitter for iPhone

Da dove viene?



Palazzo_Chigi 

@Palazzo_Chigi

Attivi i numeri del contact center della Protezione Civile:
800840840 e della sala operativa della Protezione Civile
Lazio:803555 [#terremoto](#)

6:03 AM · 24 ago 2016 · [Twitter Web Client](#)

2.466 Retweet **1.059** Mi piace



· 24 ago 2016

In risposta a [@Palazzo_Chigi](#)

mandate i soccorsi a Sommati a 1 km da Amatrice
sono isolati mandate gli elicotteri c'è gente sotto le macerie



 4

 6



Da dove viene?

Dipartimento Protezione Civile 

@DPCgov

Canale ufficiale del Dipartimento della Protezione Civile, non è un canale per richieste di soccorso. [#socialProCiv](#) bit.ly/DPCgovSMP


 Italia



[protezioneciv](#)



Iscrizione a aprile 2018




107 following

27.863 follower

Da dove viene?

Croce Rossa Italiana  @crocerossa · 24 ago 2016

#Terremoto, a Roma attivato centro raccolta beni di prima necessità
#CroceRossa per le persone coinvolte dal sisma.

 **Croce Rossa Roma** @crocerossaroma · 24 ago 2016
#Terremoto, attivo centro raccolta beni prima necessità della #CroceRossa di Roma: Lun-Ven dalle 8:00 alle 20:00.



**TERREMOTO
CENTRO ITALIA**

**PUNTO DI RACCOLTA
BENI DI PRIMA NECESSITÀ:**

- piatti, bicchieri, tovaglioli,
posate (in prevalenza forchette)
di plastica,
- acqua,
- alimenti a lunga conservazione,
- prodotti per l'igiene personale.

LUOGO DI CONSEGNA:
Via Bernardino Ramazzini, 37
Roma



Croce Rossa Italiana  @crocerossa · 24 ago 2016

#Terremoto, per favorire comunicazioni e operazioni di soccorso vi invitiamo a togliere la password della rete wi-fi



TOGLIERE LA PASSWORD ALLA RETE WI-FI

accedi ad internet digitando l'indirizzo
http://192.168.0.1 oppure
http://192.168.1.1 sul tuo browser

inserisci il tuo username e l'attuale password che trovi riportate nelle istruzioni o sul dispositivo. Entra e vai alla voce **"opzioni"**

togli le protezioni selezionando la voce rete **"libera/non protetta"**

esegui il reset del router tenendo premuto il pulsante di accensione per almeno 10 secondi

 **Croce Rossa Italiana**

Da dove viene?

COSA FARE IN CASO DI **TERREMOTO**

SE TI TROVI IN UN LUOGO CHIUSO

Cerca riparo nel vano di una porta inserita in un muro portante o sotto una trave che ti può proteggere da eventuali crolli.

Riparati sotto un tavolo, è pericoloso stare vicino a mobili, oggetti pesanti e vetri che potrebbero cadere.

Non precipitarti verso le scale o l'ascensore, talvolta le scale sono la parte più debole dell'edificio. L'ascensore può bloccarsi.

Tieni in casa una cassetta di primo soccorso e assicurati che ogni componente della famiglia sappia dove è riposta.



Croce Rossa Italiana

SE TI TROVI IN UN LUOGO APERTO

Allontanati da costruzioni e linee elettriche.

Stai lontano da impianti industriali.

Stai lontano dai margini dei laghi e delle spiagge marine, si possono verificare onde di tsunami.

Raggiungi le aree di attesa individuate dal piano di emergenza comunale.

Evita di usare il telefono e l'automobile, è necessario lasciare le linee telefoniche e le strade libere per non intralciare i soccorsi.

In auto **non sostare** in prossimità di ponti, terreni franosi o spiagge.

Da dove viene?



Tgcom24 @MediasetTgcom24 · 24 ago 2016

Attivo il numero solidale 45500 per aiutare le persone colpi



14

480

336



Tgcom24 @MediasetTgcom24 · 24 ago 2016

#Terremoto, ecco gli aiuti messi a disposizione da tutta #Italia

>tgcom24.mediaset.it/cronaca/foto/t...<

#ioterremoto

le proprie abitazioni a causa del sisma del centro Italia. Mi sto informando per cercare anche altre strutture disponibili.

Condividete questo post in modo da poter raggiungere le persone interessate.

Indirizzo : Via F. Brunelleschi 3,47042

Cesenatico FC.

Telefono : 0547 87423



Ca1969@

pradoC_



a Milano, non vicino, ma offro la (-3 posti letto) se qualche sfollato aggio ne avesse bisogno.

foto

Abdessamad Erramidani TERREMOTO: RACCOLTA BENI di PRIMA NECESSITA

E' in corso una raccolta a Rieti, a Piazza Mazzini (di fronte al Liceo Classico). Sono necessari: acqua, latte ed alimenti a lunga conservazione, coperte, medicinali di primo soccorso.

Si segnala che la MOSCHEA DI RIETI fornirà supporto logistico per le raccolte.

E' possibile portare i beni in Moschea dalle 12 alle 14 e dopo il tramonto, tutti i giorni.

Moschea della Pace, via Nuova 34, Rieti.

Condividete grazie

Mi piace Rispondi Invia messaggio 1 · 3 h

tele Meme Massimiani La Locanda Dell'olio mette a disposizione l'intera struttura alberghiera (circa 20 posti letto) per i posti rimasti vittime del terremoto

a Scandriglia

contattarmi al 335-7186320 Luca

manda la massima diffusione e serietà

fotoamatrice

lpamatrice

Da dove viene?



Tgcom24 @MediasetTgcom24 · 24 ago 2016

Protezione Civile: i morti accertati sono saliti a 159 [#Terremoto](#)



Terremoto in Centro Italia: almeno 159 morti, si scava an...
In poche ore oltre 200 scosse. Le località più colpite sono Amatrice e Accumoli, nel Reatino, e Arquata del Tronto ...
tgcom24.mediaset.it



1



62



36



Tgcom24 @MediasetTgcom24 · 24 ago 2016

Sisma: bambino sotto macerie ad Amatrice trovato morto [#Terremoto](#)



Terremoto in Centro Italia: almeno 159 morti, si scava an...
In poche ore oltre 200 scosse. Le località più colpite sono Amatrice e Accumoli, nel Reatino, e Arquata del Tronto ...
tgcom24.mediaset.it



1



22



16



Tgcom24 @MediasetTgcom24 · 24 ago 2016

Sisma: nelle Marche 1.500 sfollati [#terremoto](#)

Da dove viene?

DIRETTA AMATRICE

Rai News24



DIRETTA

NUMERO VERDE: 800.840.840

ULTIM'ORA SISMA. AD AMATRICE ALMENO 35 MORTI

13:42 Rainews24 sul canale 48 del digitale terrestre

ULTIM'ORA SISMA. SINDACO ACCUMOLI: 9 MORTI E 3 - 4 DISPERSI, ALMENO 2MILA SFOLLATI

11:07 Sindaco Amatrice: metà paese è sparito

Da dove viene?

Per chi vuole dare un contributo fattivo da casa. Mappare per aiutare [@crocerossa](#) e [#PCiv](#)



OpenStreetMap Italia @OpenStreetMapIt · 24 ago 2016

In risposta a [@matt_fortini](#)

Fatto un task sulla nostra istanza del tasking manager osmit-tm.wmflabs.org/project/13 /cc [@hotosm](#) [@WikimediaItalia](#)

Da dove viene?

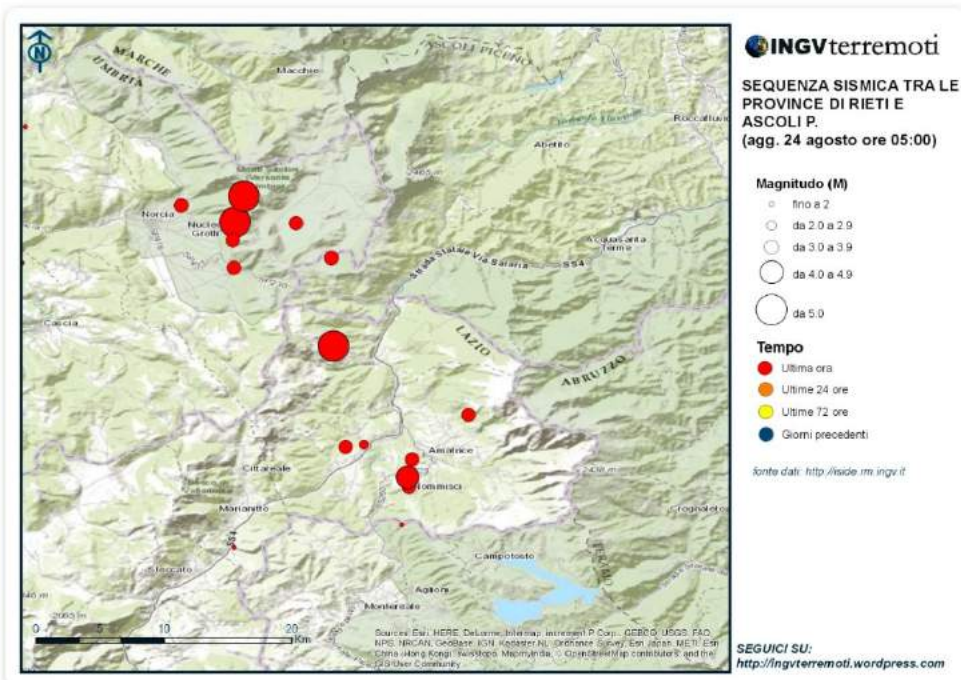
Terremoti nelle province di Rieti, Ascoli Piceno e Perugia: aggiornamento ore 5.00

AGO 24

Pubblicato da [blogingvterremoti](#)

Dopo il terremoto di magnitudo ML 6.0 delle 03:36 ci sono stati altri eventi sismici nell'area, con una scossa più forte di magnitudo ML 5.4 alle 04:33 a 5 km da Norcia (PG).

Di seguito la mappa dei terremoti localizzati fino ad ora (ore 5,00).



Da dove viene?

COMUNE di AMATRICE

PROVINCIA di RIETI



Piano di Protezione Civile Comunale

Pericolosità sismica

La pericolosità sismica varia in funzione della sua sismicità intrinseca (espressa dalle caratteristiche sismotettoniche e dalle modalità di rilascio di energia alla sorgente) e di altri fattori. Questi ultimi, che dipendono dalle caratteristiche geomorfologiche, litologiche, geotecniche e idrogeologiche esistenti, possono dare luogo a fenomeni di amplificazione sismica locale).

Il Comune di Amatrice è storicamente un territorio frequentemente interessato da eventi sismici. La tabella allegata illustra la sequenza dei terremoti rilevanti ed attestati nel breve e lungo periodo.

E' pertanto evidente la rilevanza del rischio sismico del territorio come d'altronde attestato dalla classificazione in zona 1 (elevato rischio sismico) del Comune di Amatrice.

Si deve rilevare altresì che l'edilizia abitativa e non del territorio comunale è per lo più risalente all'Ottocento e ristrutturata con vari interventi risalenti al Novecento, gli interventi in cemento armato e la sua diffusione è sicuramente riconducibile agli interventi realizzati dopo il 1960 pertanto il rischio sismico è alto lo testimonia i danni riportati dall'edilizia pubblica e privata causati dal sisma del 1979 e da ultimo del 2009 che interessò la città dell'Aquila. Senza dubbio la tipologia costruttiva (muratura portante in pietrame locale) influenza in maniera determinante la vulnerabilità degli edifici esistenti con potenziali rischi per la popolazione in soprattutto nei piccoli borghi e anche nel Capoluogo caratterizzati da vie strette senza slarghi.

Riassumendo

- Avevamo un'ottimo sistema nazionale di reazione alle emergenze
- Non c'era una **fonte univoca** di informazioni **per le popolazioni colpite**
- Non era semplice per i cittadini inviare **segnalazioni**
- La **formazione alle emergenze** era scarsa

Cos'ha fatto?



TerremotoCentro
@terremotocentro

#terremoto proviamo a far qualcosa per aiutare gli altri

6:13 PM · 24 ago 2016 · [Twitter for iPhone](#)



TerremotoCentro
@terremotocentro

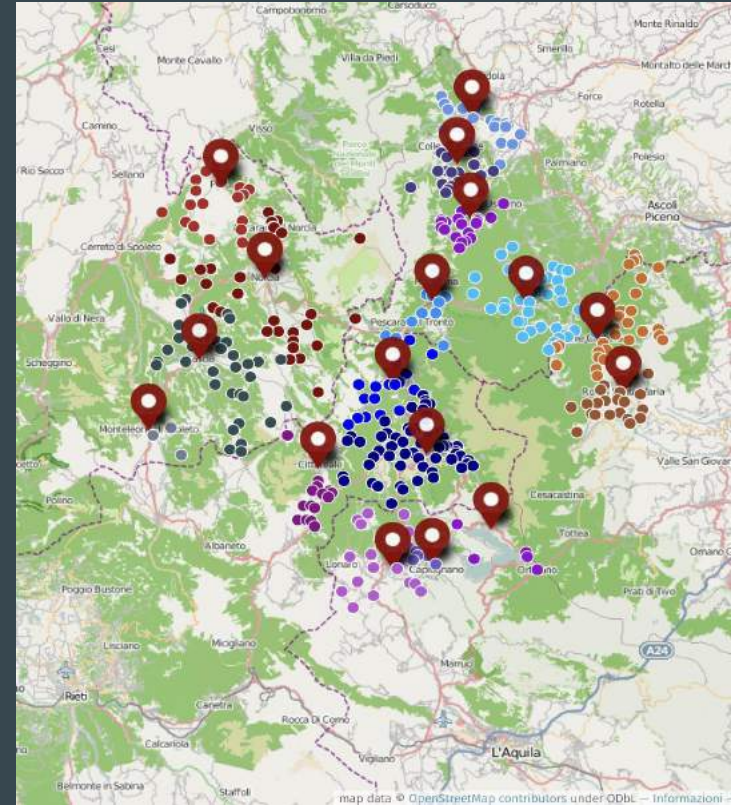
tuittando verso [@terremotocentro](#) i vostri tweet saranno rituitati [#terremoto](#)

8:12 PM · 24 ago 2016 · [TweetDeck](#)

Cos'ha fatto?

Alle 3.36 del 24 agosto 2016 un terremoto di magnitudo 6.0 colpisce 17 comuni del centro Italia, distribuiti tra Lazio, Marche, Umbria e Abruzzo. 297 le vittime, 5mila gli sfollati, interi paesi distrutti. TerremotoCentrotalia nasce quella mattina dall'idea di due hacker civici*, Matteo Tempestini e Matteo Fortini. TerremotoCentrotalia è un progetto non profit, gestito interamente da volontari, nato grazie al supporto di Action Aid Italia e Open Street Map Italia e all'impegno gratuito di tante persone.

*Hacking civico: forma di attivismo online al servizio della comunità che permette di usare dati e strumenti già disponibili per renderli utili e facili da usare.



Cos'ha fatto?

“Subito dopo il terremoto siamo partiti da una semplice domanda: cosa possiamo fare da qui? Abbiamo pensato che sarebbe stato utile **organizzare la grande mobilitazione che in quelle ore si stava sviluppando sulla rete creando un unico canale dove raccogliere le informazioni** che arrivavano dalle zone terremotate, dai cittadini, dalla protezione civile, quindi **aggregarle, verificarle e diffonderle**.

Abbiamo creato un **gruppo Facebook** e poi la **piattaforma web**, l'account **Twitter**, il profilo **Instagram**, il gruppo e il canale **Telegram**, il gruppo su **Flickr**.

Nel giro di 48 ore un centinaio di attivisti era già al lavoro. Erano **sviluppatori, informatici, comunicatori, giornalisti, volontari di protezione civile e del non profit**. Di ora in ora aumentavano le adesioni e con loro le informazioni che raccoglievamo”.

(Matteo Tempestini)



Terremoto Centro Italia

Un progetto per informare sugli eventi sismici che hanno colpito il Centro Italia nel 2016



SEGNALA



ALLOGGI



FABBISOGNI



NEWS



MAPPE



BUFALE

Cosa cerchi?

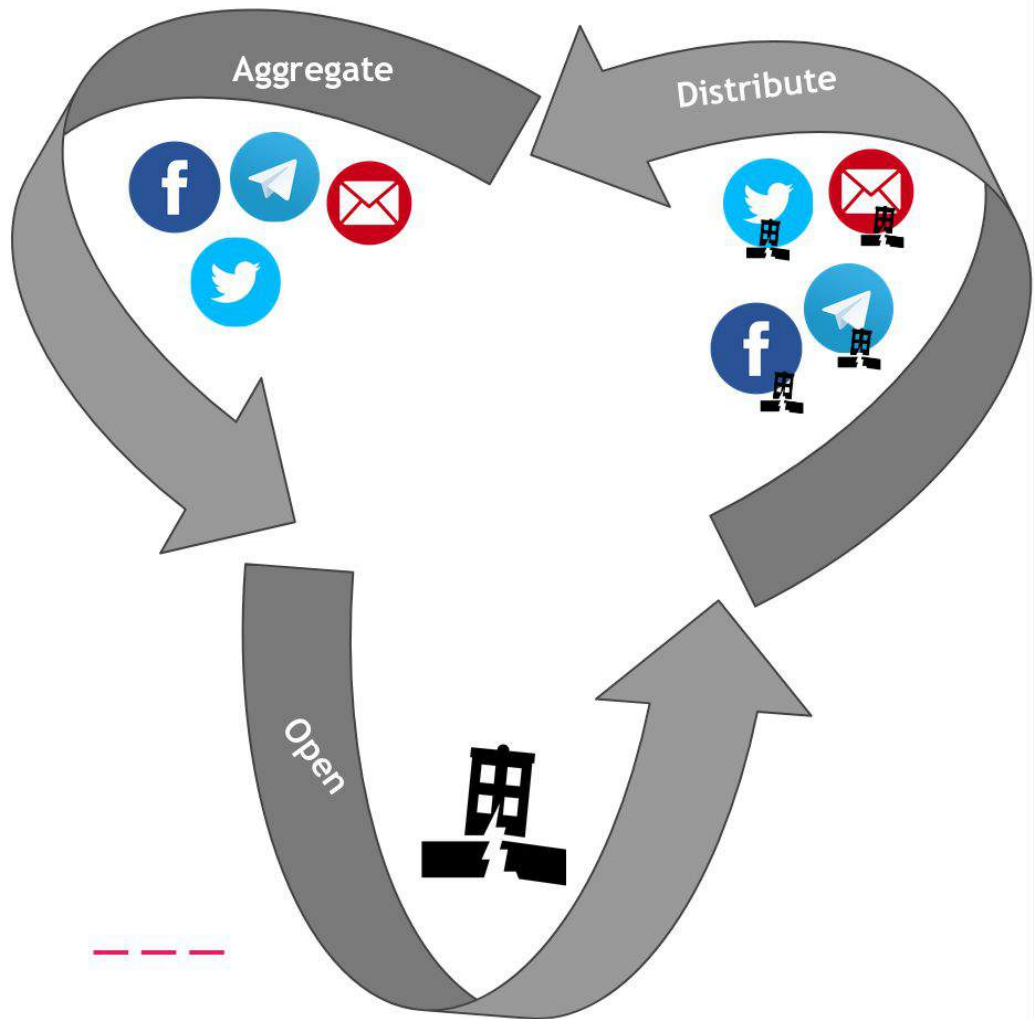
Categoria

Cerca



AgOpenDi

- **Aggregate**
unire e moderare contenuti
- **Open**
aprire i dati
- **Distribute**
distribuire i contenuti



Criteri

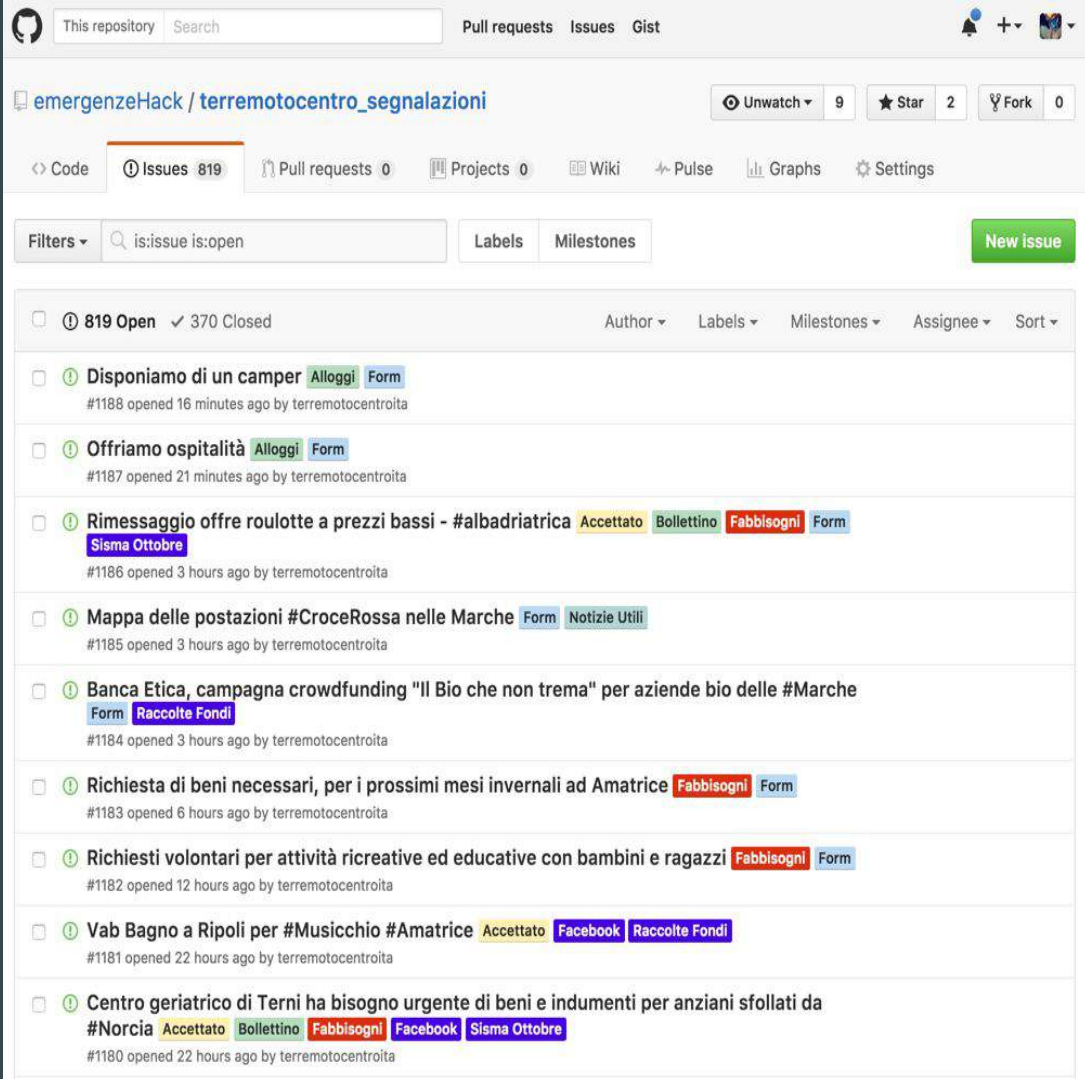
- **Do-ocracy**: chi ha tempo, fa
- Focalizzati sui **bisogni, non sullo stile**
- **Organizzazione "agile"**
- Strumenti **open e disponibili**

Cosa fanno gli attivisti di TCI?

- **Monitorano, raccolgono, verificano e aggregano** informazioni, dati e segnalazioni: fabbisogni, raccolte fondi, iniziative a sostegno delle popolazioni colpite dal sisma, richieste/offerte alloggi, donazioni di beni e servizi, notizie e documenti sul post-sisma.
- **Condividono, rendono accessibili e diffondono** le informazioni.
- **Facilitano** l'incontro tra bisogni e offerte di aiuto.
- **Offrono** a cittadini, associazioni, enti pubblici uno **spazio informativo aperto, trasparente e partecipato**.

Segnalazioni come bug

Uso di GitHub come
strumento di gestione



This repository Search Pull requests Issues Gist

emergenzeHack / terremotocentro_segnalazioni Unwatch 9 Star 2 Fork 0

Code Issues 819 Pull requests 0 Projects 0 Wiki Pulse Graphs Settings

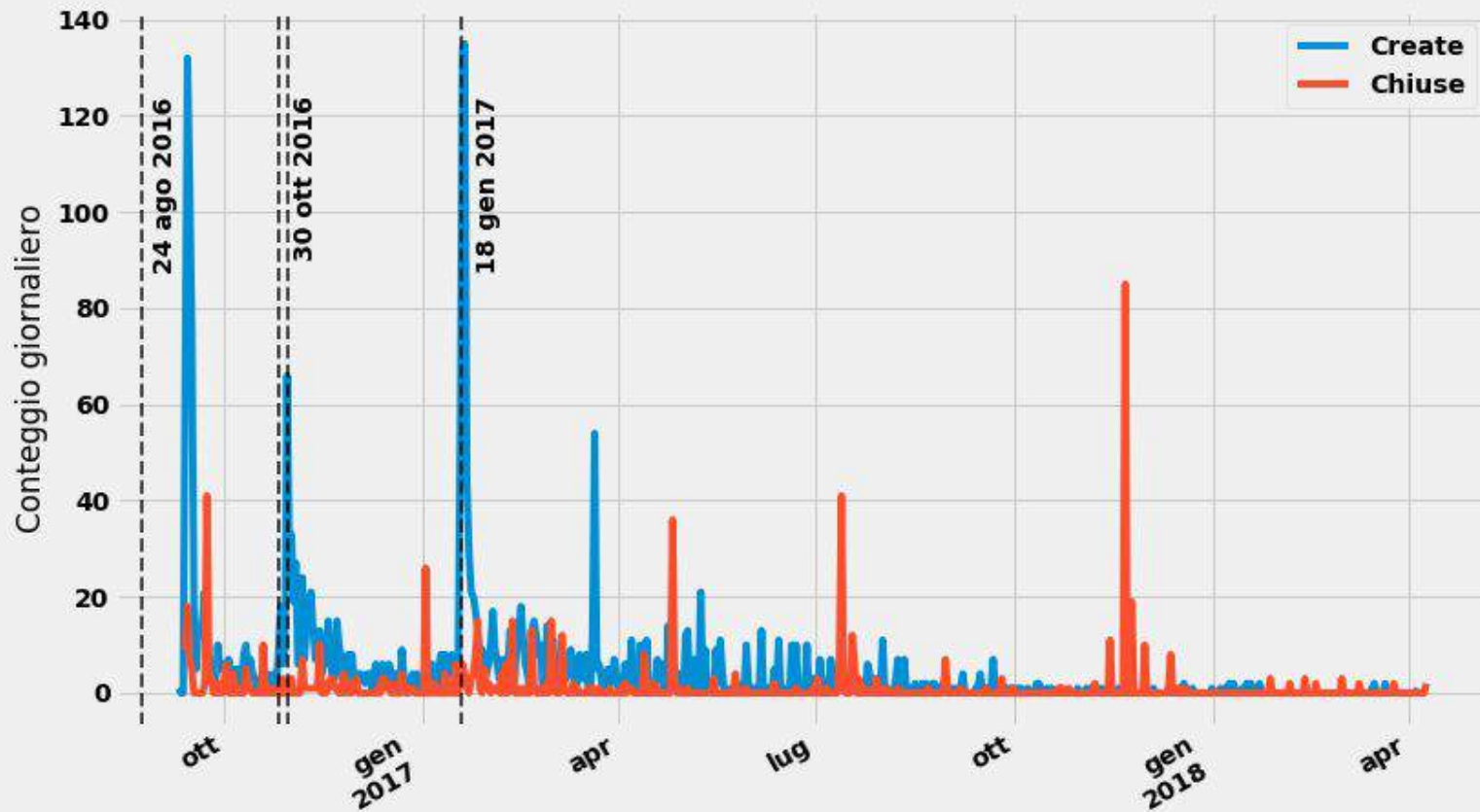
Filters is:issue is:open Labels Milestones New issue

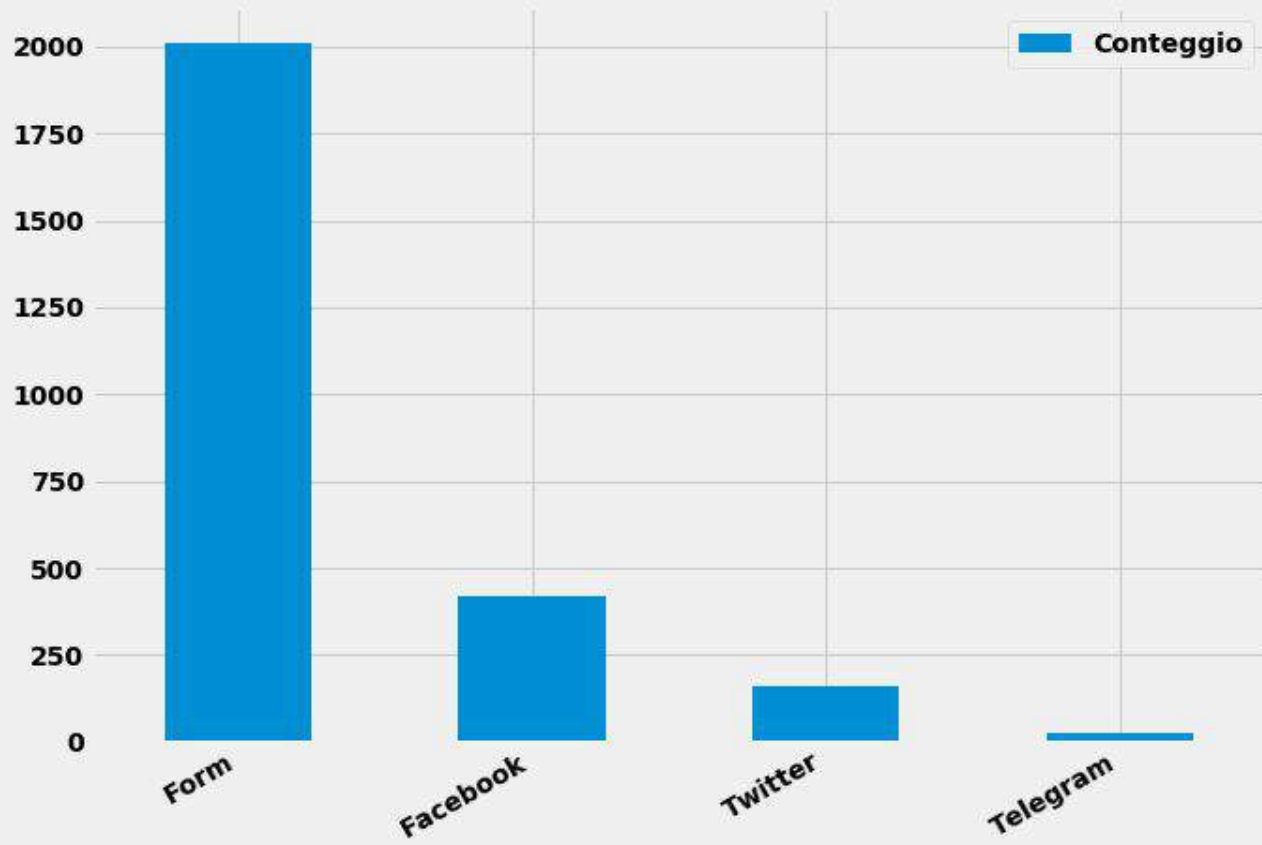
819 Open ✓ 370 Closed Author Labels Milestones Assignee Sort

- Disponiamo di un camper** [Alloggi](#) [Form](#)
#1188 opened 16 minutes ago by terremotocentroita
- Offriamo ospitalità** [Alloggi](#) [Form](#)
#1187 opened 21 minutes ago by terremotocentroita
- Rimessaggio offre roulotte a prezzi bassi - #albadriatica** [Accettato](#) [Bollettino](#) [Fabbisogni](#) [Form](#)
[Sisma Ottobre](#)
#1186 opened 3 hours ago by terremotocentroita
- Mappa delle postazioni #CroceRossa nelle Marche** [Form](#) [Notizie Utili](#)
#1185 opened 3 hours ago by terremotocentroita
- Banca Etica, campagna crowdfunding "Il Bio che non trema" per aziende bio delle #Marche**
[Form](#) [Raccolte Fondi](#)
#1184 opened 3 hours ago by terremotocentroita
- Richiesta di beni necessari, per i prossimi mesi invernali ad Amatrice** [Fabbisogni](#) [Form](#)
#1183 opened 6 hours ago by terremotocentroita
- Richiesti volontari per attività ricreative ed educative con bambini e ragazzi** [Fabbisogni](#) [Form](#)
#1182 opened 12 hours ago by terremotocentroita
- Vab Bagno a Ripoli per #Musicchio #Amatrice** [Accettato](#) [Facebook](#) [Raccolte Fondi](#)
#1181 opened 22 hours ago by terremotocentroita
- Centro geriatrico di Terni ha bisogno urgente di beni e indumenti per anziani sfollati da #Norcia** [Accettato](#) [Bollettino](#) [Fabbisogni](#) [Facebook](#) [Sisma Ottobre](#)
#1180 opened 22 hours ago by terremotocentroita

Segnalazioni

- Segnalazioni totali fino all'11 Aprile 2018: **3472**, di cui 2657 accettate e 815 respinte.
- 1954 sono aperte e 703 chiuse, perché risolte o perché non più attuali, in seguito a approfondimenti successivi.
- la metà ha richiesto soltanto circa 15 minuti, mentre in media sono state necessarie 7 ore.
- Il numero di segnalazioni per ogni giorno è arrivato a quasi 140 in seguito agli eventi sismici più importanti





Open data



dati.gov.it

i dati aperti della pubblica amministrazione

Dati

Notizie

Fare Open Data

Federazione dei cataloghi

Monitorag

terremotocentroitalia / Ricerca nel sito / Ricerca nel sito

Ricerca nel sito

terremotocentroitalia

Segnalazioni Aggiornate da **TerremotoCentroItalia**

L'archivio delle segnalazioni di www.terremotocentroitalia.info

Storie di Successo di **TerremotoCentroItalia**

Le storie da raccontare del progetto terremotocentroitalia.info

Storie di piccoli successi

- Un Gruppo Elettrogeno
- Cablaggio di Rete per postazione PC
- Interazione Compagnie Telefoniche
- Appelli per Camper

Scegli il tipo di segnalazione che vuoi registrare, verrà elaborata dalla nostra redazione.

Chiedi un aiuto

Dona beni o servizi

Segnala alloggio disponibile

Segnala raccolta fondi

Segnala Notizie

Segnala Contatto

Segnala Bufala

Cerco/Offro Lavoro

Segnala Evento

Segnala Notizia Ricostruzione

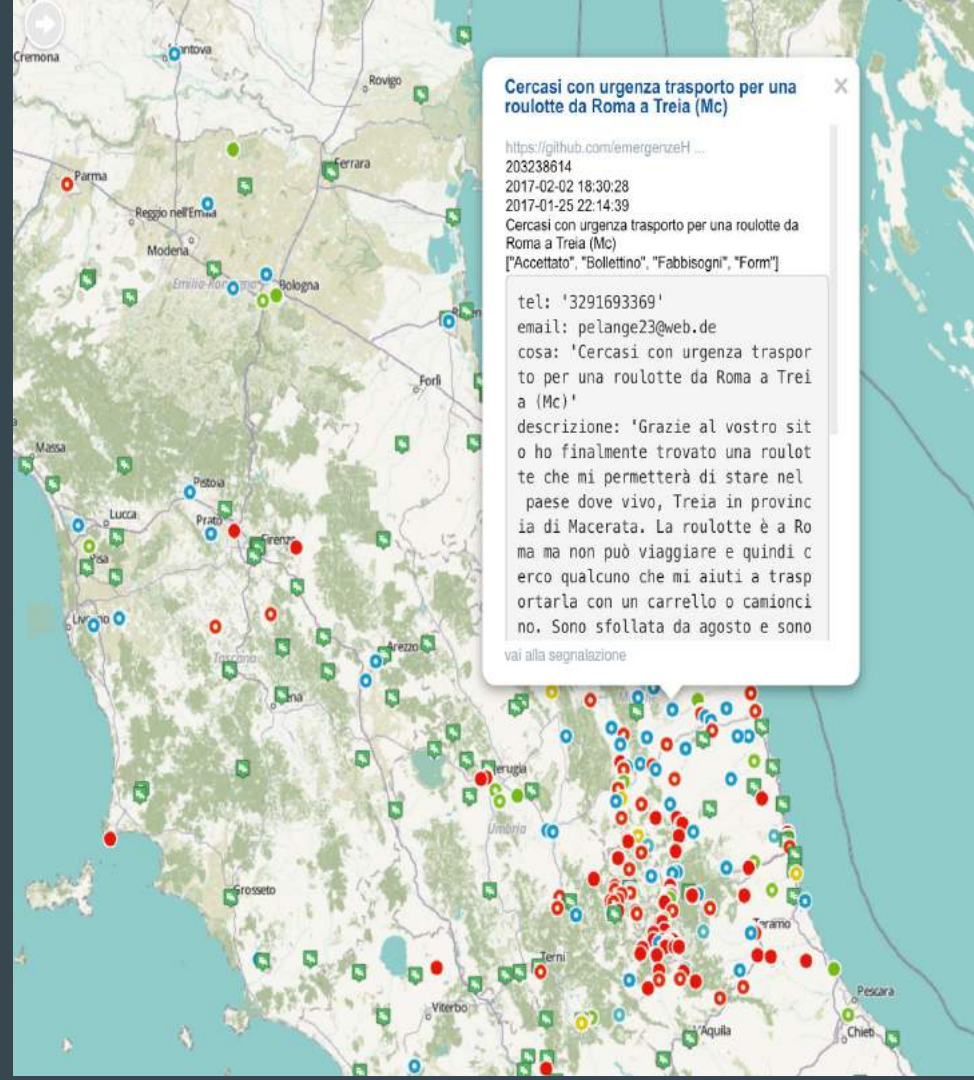
Maggiori informazioni su Terremoto Centro Italia

**Aumentare
l'azione
umanitaria
con Internet**



Internet Of People

- Creare e divulgare strumenti per sviluppare relazioni
- Taggare e Georiferire



Educare alla pioggia in tempi di sole





Le Bufale si affrontano

con i dati

Cos'abbiamo imparato?

- In molte occasioni la società civile è più “avanti” della PA
- Gli enti che gestiscono le emergenze hanno tutta una serie di **responsabilità e norme**
- Importante la **multicanalità**
- Andare **dove sono i cittadini**
- Ci deve essere un **commitment**, un impegno forte nel proporre servizi o fornire dati (es. i feed delle allerte). **Non è possibile avere servizi best effort nella comunicazione di emergenza**

Cos'abbiamo fatto dopo?

- Raccontare il progetto
- Proporre il metodo agli enti
- Monitoraggio
- Collaborazione (es #sicuriperdavvero)

Lo stato delle cose oggi



Lo stato delle cose oggi



The image shows a Facebook profile page for the Dipartimento Protezione Civile. The profile picture is a circular logo featuring the Italian coat of arms and the text "PROTEZIONE CIVILE" and "Presidenza del Consiglio dei Ministri Dipartimento della Protezione Civile". The cover photo is a banner with a green and red top section and a blue and orange bottom section. It features the logo for the "SETTIMANA NAZIONALE DELLA PROTEZIONE CIVILE" and the text "PROMOSSA DA PROTEZIONE CIVILE" and "13/19 OTTOBRE 2019" with the hashtag "#settimanadiPC". The profile name is "Dipartimento Protezione Civile" with a verified badge, and the handle is "@DPCgov". The bio states: "Canale ufficiale del Dipartimento della Protezione Civile, non è un canale per richieste di soccorso. #socialProCiv bit.ly/DPCgovSMP". The location is "Italia" and the website is "protezionecivile.gov.it". The page was created in "aprile 2018". It has "107 following" and "27.874 follower".

PROTEZIONE CIVILE
Presidenza del Consiglio dei Ministri
Dipartimento della Protezione Civile

SETTIMANA NAZIONALE DELLA PROTEZIONE CIVILE

PROMOSSA DA
PROTEZIONE CIVILE
13/19 OTTOBRE 2019
#settimanadiPC

Dipartimento Protezione Civile ✓
@DPCgov

Canale ufficiale del Dipartimento della Protezione Civile, non è un canale per richieste di soccorso. #socialProCiv bit.ly/DPCgovSMP

Italia protezionecivile.gov.it Iscrizione a aprile 2018

107 following 27.874 follower

Lo stato delle cose oggi

ALLERTA METEO EMILIA-ROMAGNA

Sito ufficiale gestito dall'Agenzia per la sicurezza territoriale e la protezione civile e da ARPAE

Accedi / Registrati

Informati e preparati Cosa fare prima durante e dopo le allerte meteo	Allerte e bollettini Documenti ufficiali di previsione regionali	Monitoraggio eventi Aggiornamenti sugli eventi in corso	Previsioni e dati Previsioni, dati osservati e radar	Strumenti operativi Mappe, piani operativi e report	Social allerta Gli aggiornamenti dalla rete #allertameteorer
---	--	---	--	---	--

Bollettino di vigilanza 165/2019 valido dal 10-10-2019: nessuna allerta.

09 ottobre 2019 - 11:18 - [Leggi](#)

[Altri aggiornamenti](#)

Telegram (36)

Allerta Meteo Emilia-Romagna
157 membri

6 Ottobre

Allerta Meteo Emilia-Romagna

RT @DPCgov: Protezione civile è fare presto e fare prima! Il 12 e il 13 ottobre i nostri volontari vi aspettano in piazza per scoprire le buone pratiche di #protezionecivile in caso di terremoto, alluvione e maremoto. Si avvicina #iononrischio2019! #settimanadiPC <https://t.co/PbuYZUgRPV> <https://t.co/TZaZ4RqhVL>

Io non rischio

Io non rischio - Buone pratiche di protezione civile

Il sito della campagna nazionale Io non rischio sulle buone pratiche di protezione civile sul rischio terremoto, rischio alluvione e rischio maremoto

IONON RISCHIO
BUONE PRATICHE DI PROTEZIONE CIVILE

TWEETSTORM 11 OTTOBRE
ore 10:30 - 12:30

#iononrischio2018

88 10:59

Cosa accade a

Inserisci il comune

Vai

GGI
REVISIONE

DOMANI
PREVISIONE

con Bollettino di vigilanza 164/2019 valido dal 09-10-2019: nessuna allerta.

[Guida alla mappa](#)

Idrogeologica e
ca

Più del fiume

Frane e piene dei fiumi
minori

Temporali

La meteo e marino-
ra

Vento

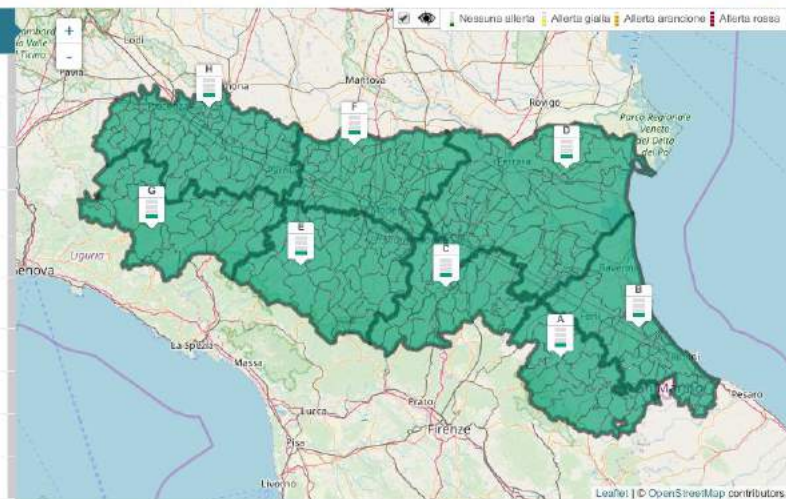
Temperature basse
estreme

Neve


Pioggia che gela

Stato del mare

Maraggliate



Lo stato delle cose oggi



PROTEZIONE CIVILE
Presidenza del Consiglio dei Ministri
Dipartimento della Protezione Civile

Dipartimento Attività sui rischi Media e comunicazione Amministrazione

Home > Attività sui rischi > Rischio meteo-idro > Attività > Previsione e prevenzione > Centro Funzionale Centrale rischio meteo-idrogeologico e idraulico > Fase previsionale > Bollettino di criticità


Dettaglio bollettini criticità

Alerta gialla domani, mercoledì 9 ottobre, per rischio idraulico, idrogeologico e rischio temporali su parte di Calabria e Sicilia.

Consulta il bollettino per conoscere il livello e le zone di allerta meteo-idro sul tuo territorio.

Bollettino di criticità del 08 ottobre 2019

- > Fase Previsionale del 8 ottobre 2019
- > Fase Previsionale del 9 ottobre 2019



Google

Ricerca indirizzo...

Lo stato delle cose oggi




Following

INGVterremoti

@INGVterremoti

Servizio h24 INGV (sperimentale) - valori calcolati da sismologi in tempo quasi reale. - orario italiano

📍 Rome [🔗 terremoti.ingv.it](https://www.terremoti.ingv.it) 📅 Iscrizione a marzo 2010



terremotocentroitalia.info
[@terremotocentro](https://twitter.com/terremotocentro)

con il sostegno
di

